


कार्यालय जिलाधिकारी, जालौन स्थान उरई ।

पत्र सं० 799 / खनिज-एमएमसी-30

दिनांक: 23, जनवरी 2018


शुद्धि पत्र

सर्वसाधारण को सूचित किया जाता है कि " District Survey Report for ( planning and Execution of ) Minor Mineral Excavation" के पृष्ठ सं०-53 में तालिका के क्रमांक 31 पर अंकित मौजा बन्धौली का गाटा सं० 2559,2563 खण्ड सं०-4 क्षेत्रफल 16.194हे० जो बेतवा नदी में स्थित है, त्रुटिवश अंकित हो गया है, जबकि वास्तविक गाटा सं० 2558,2563 है । अतः मौजा बन्धौली गाटा सं० 2558,2563 खण्ड सं०-4 क्षेत्रफल 16.194हे० पढ़ा जाये ।

  
जिलाधिकारी  
जालौन स्थान उरई।

प्रतिलिपि- निम्नलिखित को सूचनार्थ ।

- 1- प्रभागीय वनाधिकारी, जालौन स्थान उरई ।
- 2- श्री अनिल कुमार श्रीवास्तव, विभागाध्यक्ष, वनस्पति विज्ञान डी०वी० डिग्री कालेज उरई ।
- 3- उपजिलाधिकारी, उरई ।
- 4- जिला सूचना विज्ञान अधिकारी, जालौन स्थान उरई को इस आशय के साथ कि उक्त शुद्धि पत्र को जनपद जालौन की वेबसाइट पर अपलोड करने का कष्ट करें ।

  
जिलाधिकारी  
जालौन स्थान उरई।


कार्यालय जिलाधिकारी, जालौन स्थान उरई ।

पत्र सं० 775 / खनिज-एमएमसी-30

दिनांक: 12, जनवरी 2018


शुद्धि पत्र

सर्वसाधारण को सूचित किया जाता है कि " District Survey Report for ( planning and Execution of ) Minor Mineral Excavation" के पृष्ठ सं०-54 में तालिका के क्रमांक 72 पर अंकित मौजा पथरेहटा का गाटा सं० 747/16 क्षेत्रफल 22.00एकड़ जो बेतवा नदी में स्थित है, त्रुटिवश यमुना नदी अंकित हो गया है । अतः मौजा पथरेहटा गाटा सं० 747/16 क्षेत्रफल 22.00 एकड़ नदी का नाम बेतवा पढ़ा जाये ।

  
खान अधिकारी  
जालौन स्थान उरई।

प्रतिलिपि- निम्नलिखित को सूचनार्थ एवं अवलोकनार्थ प्रेषित ।

- 1- जिलाधिकारी, महोदय जालौन स्थान उरई ।
- 2- प्रभागीय वनाधिकारी, जालौन स्थान उरई ।
- 3- श्री अनिल कुमार श्रीवास्तव, विभागाध्यक्ष, वनस्पति विज्ञान डी०वी० डिग्री कालेज उरई ।
- 4- उपजिलाधिकारी, उरई ।
- 5- जिला सूचना विज्ञान अधिकारी, जालौन स्थान उरई को इस अनुरोध के साथ कि उक्त शुद्धि पत्र को जनपद जालौन की वेबसाइट पर अपलोड करने का कष्ट करें ।

  
खान अधिकारी  
जालौन स्थान उरई।